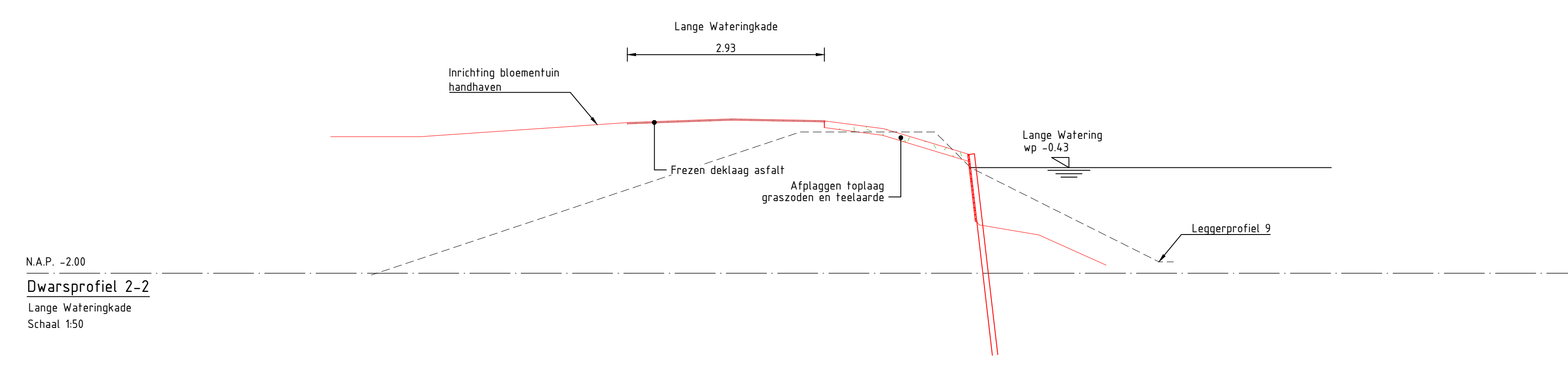
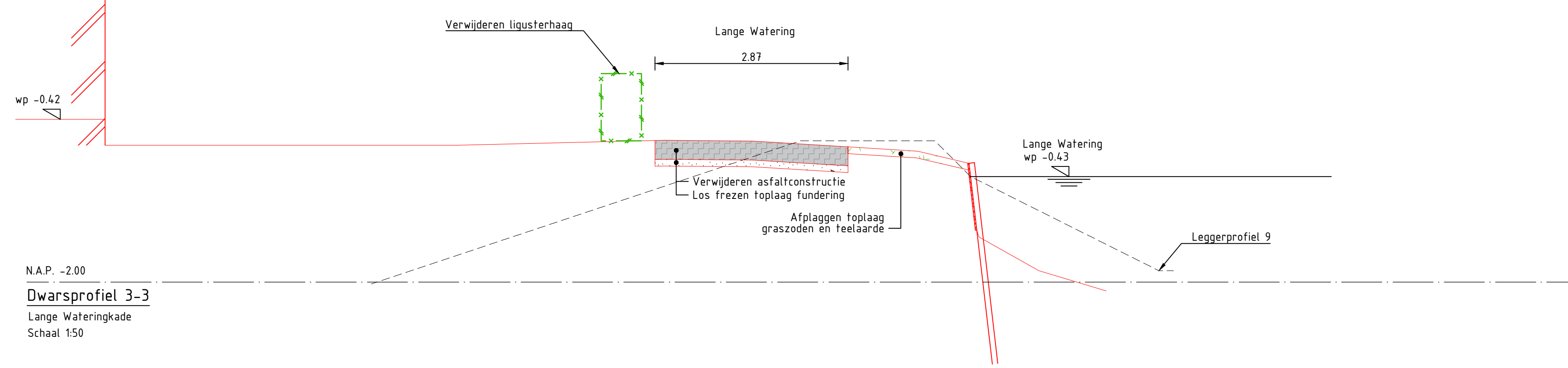


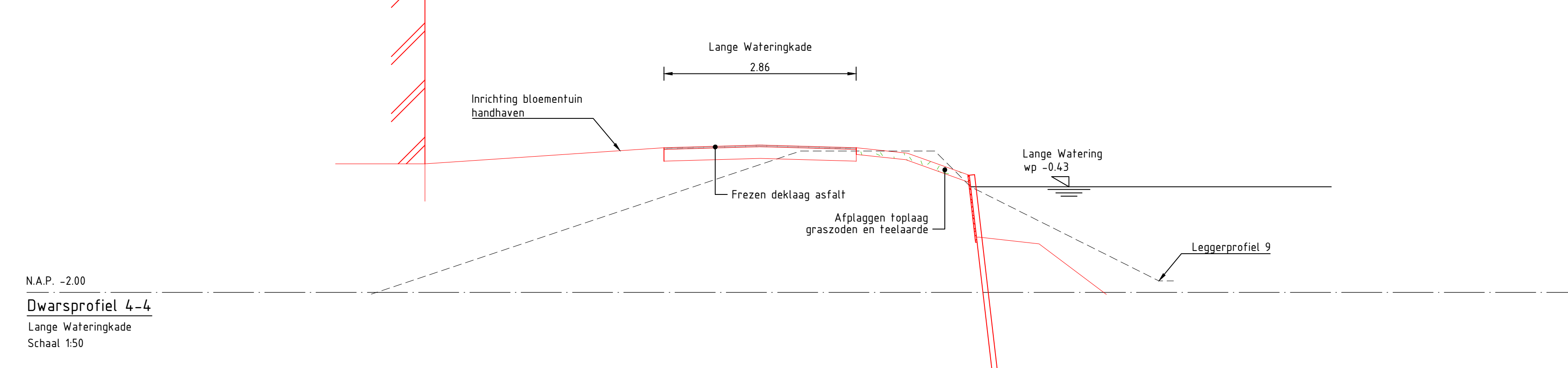
N.A.P. -2.00
Dwarsprofiel 1-1
Lange Wateringkade
Schaal 150



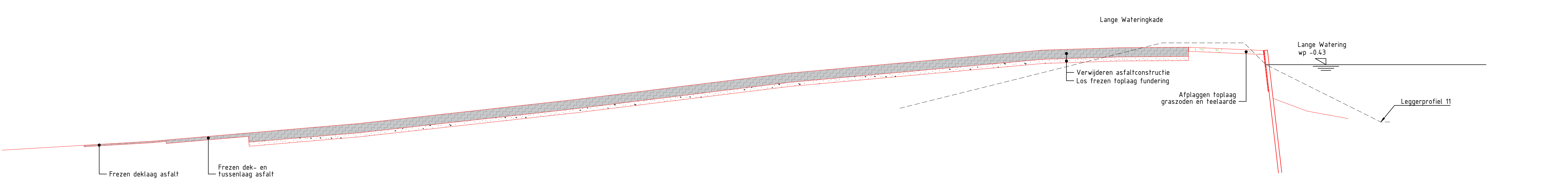
N.A.P. -2.00
Dwarsprofiel 2-2
Lange Wateringkade
Schaal 150



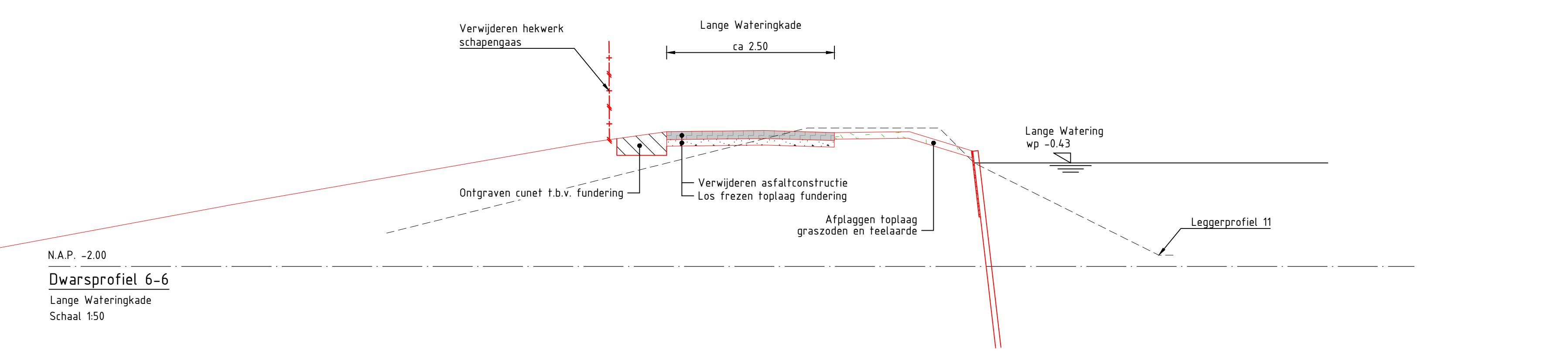
N.A.P. -2.00
Dwarsprofiel 3-3
Lange Wateringkade
Schaal 150



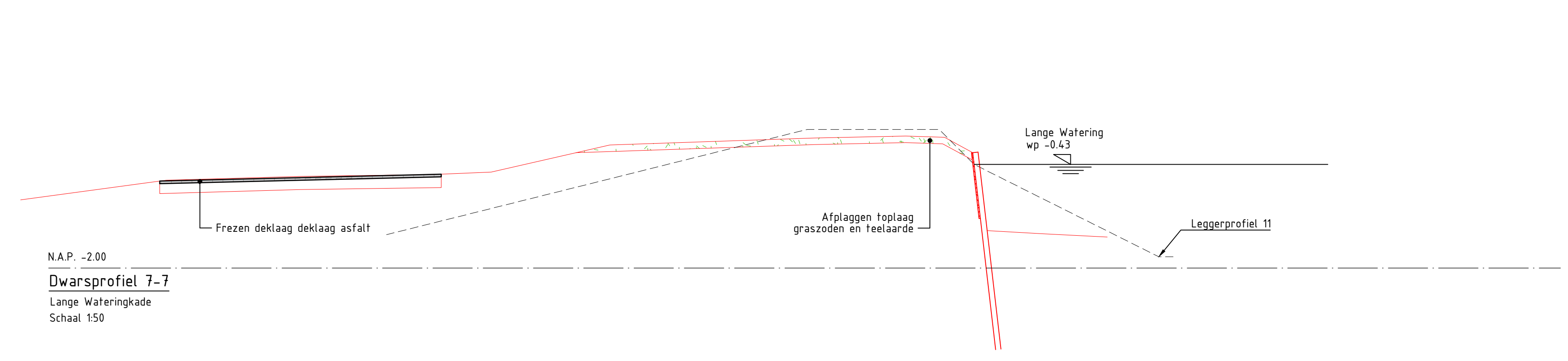
N.A.P. -2.00
Dwarsprofiel 4-4
Lange Wateringkade
Schaal 150



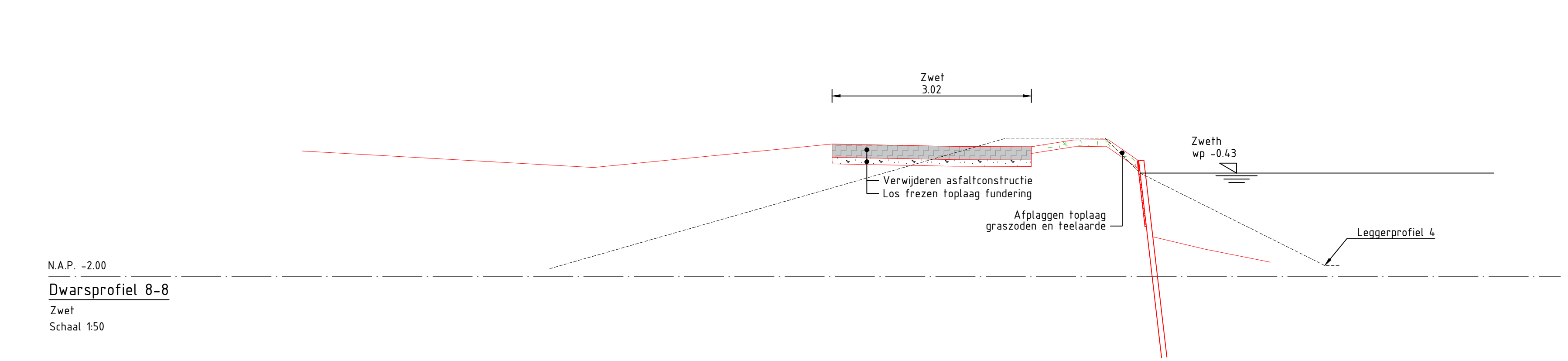
N.A.P. -4.00
Dwarsprofiel 5-5
Lange Wateringkade
Schaal 150



N.A.P. -2.00
Dwarsprofiel 6-6
Lange Wateringkade
Schaal 150



N.A.P. -2.00
Dwarsprofiel 7-7
Lange Wateringkade
Schaal 150



N.A.P. -2.00
Dwarsprofiel 8-8
Zwet
Schaal 150

Hoogtes in meters t.o.v. NAP, tenzij anders vermeld.
Maten in meters, tenzij anders vermeld.

		Opdrachtgever Gemeente Westland	
Wierwinkeldijk 110 3147 PA Masslooze T: +31 (0)81 228100 E: info@gebiedsmanagers.nl I: www.ggebiedsmanagers.nl		Project Ophoging Lange Wateringkade en Zwet	
Soort Profielen		Omschrijving Bestaande situatie met opruiwerk	
Steekmaat 1:19-V0-2		Status Voorlopig	
Centraal -		Datum 04-04-2019	
Projectleider M. van der Valk		Getekend M. Hofstede	
Acc. projectleider 1 van 1			