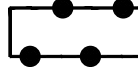




**Plangebied**

 plangrens Dorpskade 100

**Enkelbestemmingen**

 B Bedrijf

 G Groen


**Dubbelbestemmingen**

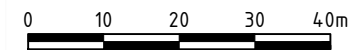
 WS-WK Waterstaat - Waterkering

**Bouwvlakken**

 bouwvlak

**Maatvoeringen**

 maximum bouwhoogte (m)  
maximum bebouwingspercentage (%)



Oprachtgever  
**Gemeente Westland**

Project  
**Dorpskade 100**

Imro-idn : NL.IMRO.1783.WATDORPSKADE100.pbp-VA01

Status	Datum
Voorontwerp	: 10-11-2020
Ontwerp	: 02-07-2021
Ter vaststelling	: 15-11-2021
Vaststelling	: .....

Schaal  
**1:1000**

Tekenaar  
**S. Israel**

Projectleider  
**N. van der Steen**

Tekeningnummer  
**03-405082-BP-VA-DK-211115**

[www.anteagroup.nl](http://www.anteagroup.nl)



Bladinbladen  
**1-1**

Formaat  
**A3**

