





Plangebied

 Herontwikkeling Dalton Mavo Locatie

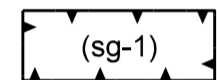
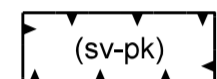
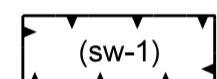
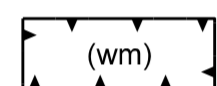
Enkelbestemmingen

-  Groen
-  Tuin
-  Verkeer - Verblijfsgebied
-  Wonen

Dubbelbestemmingen

 Waarde - Archeologie 3

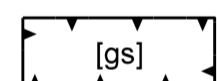
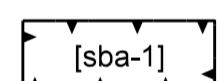
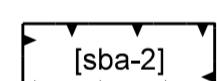
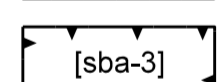
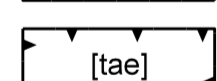

Funcieaanduidingen

-  specifieke vorm van groen - 1
-  specifieke vorm van verkeer - parkeren
-  specifieke vorm van wonen - 1
-  waardevolle boom




Bouwvlakken

 bouwvlak

Bouwaanduidingen

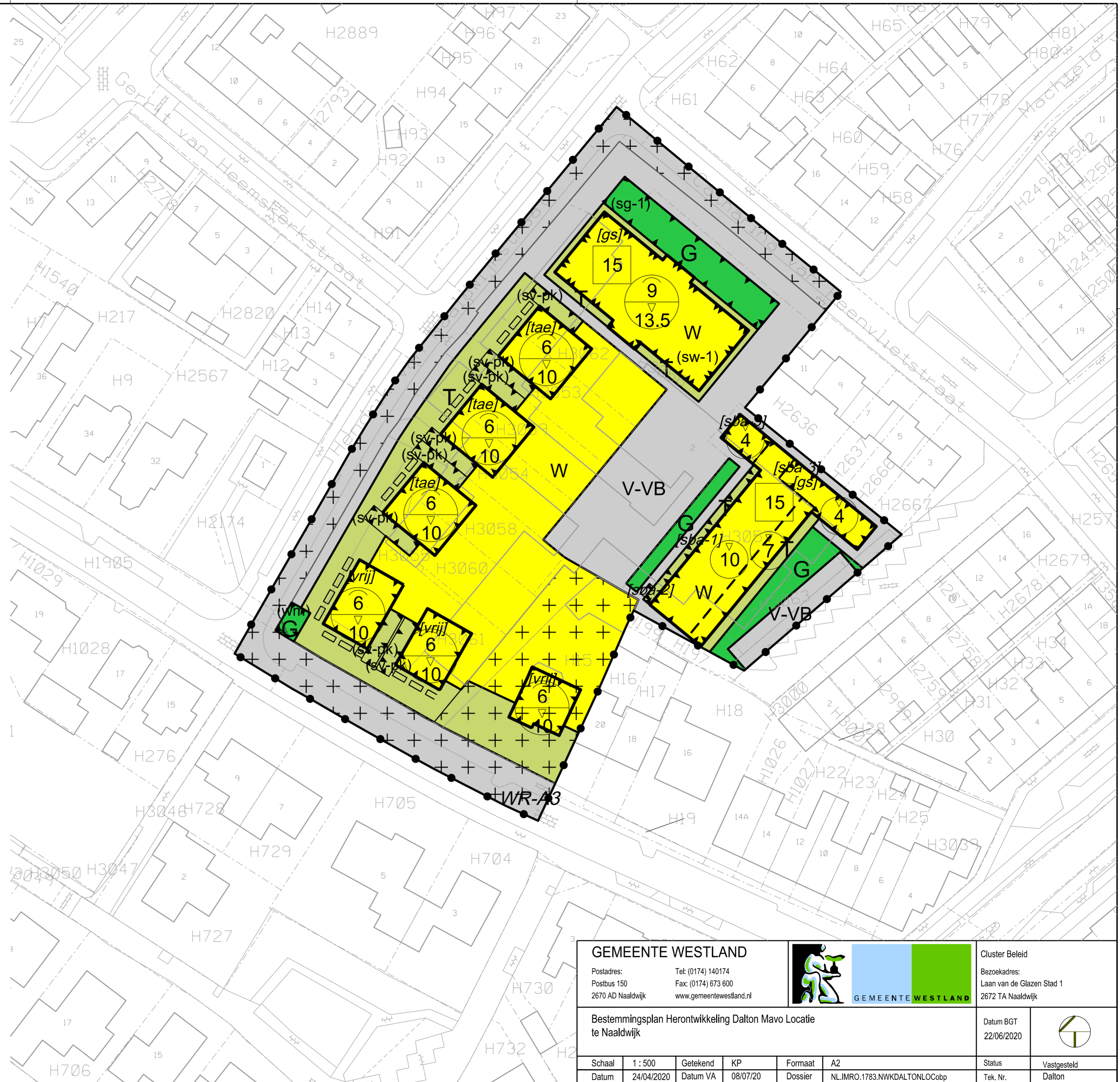
-  gestapeld
-  specifieke bouwaanduiding - 1
-  specifieke bouwaanduiding - 2
-  specifieke bouwaanduiding - 3
-  twee-aaneen
-  vrijstaand



Maatvoeringen

-  maximum aantal wooneenheden
-  maximum bouwhoogte (m)
-  maximum goothoogte (m)
maximum bouwhoogte (m)

Figuren

 gevellijn



GEMEENTE WESTLAND Postadres: Postbus 150, 2670 AD Naaldwijk Tel: (0174) 140174 Fax: (0174) 673 600 www.gemeentewestland.nl				 GEMEENTE WESTLAND Cluster Beleid Bezoekadres: Laan van de Glazen Stad 1, 2672 TA Naaldwijk					
Bestemmingsplan Herontwikkeling Dalton Mavo Locatie te Naaldwijk						Datum BGT: 22/06/2020			
Schaal	1 : 500	Getekend	KP	Formaat	A2	Status	Vastgesteld		
Datum	24/04/2020	Datum VA	08/07/20	Dossier	NL.IMRO.1783.NWKDALTONLOCobp	Tek. Nr.	Dalton		